

# Compre nas Lojas de Rua

## Buy Local



### O que visitar | What to visit

- 1 Estação de Comboios  
Railway Station 
- 2 Lago da Fonte Nova  
Fonte Nova Lake 
- 3 Assembleia Municipal  
Antiga Capitania  
Municipal Assembly  
Old Capitanry 
- 4 Canal Central  
Central Water Channel 
- 5 Museu da Cidade  
Aveiro City Museum 
- 6 Praça do Peixe  
Fish Market 
- 7 Capela de S. Gonçálio  
Chapel 
- 8 Teatro Aveirense  
Theatre 
- 9 Calçada Portuguesa  
Traditional Portuguese Pavement 
- 10 Museu de Aveiro - Santa Joana  
Museum 
- 11 Sé de Aveiro  
Cathedral 
- 12 São Jacinto ( direcção para )  
Way To 

### Recomendamos | We recommend


- No centro | City Centre**  
Faça um passeio livremente no centro da cidade  
Take a walk in the city centre  
Canais urbanos - passeie ao longo da água  
Water Canals - walk along the water  
Universidade - catálogo vivo da arquitetura contemporânea  
University - live catalogue of contemporary architecture  
Visite Museus e Arquitetura Religiosa  
Visit Museums and Religious architecture

### Nas redondezas | Around the municipality

- São Jacinto - Ria - Praia - Reserva Natural  
São Jacinto - Lagoon - beach - Natural Reserve  
Paisagens de água e bocage  
Ria de Aveiro - Pateira de Requeixo - Rio Vouga - Rio Novo do Príncipe  
Water sites and bocage  
Núcleos históricos - Esgueira, Cacia, Eixo, Requeixo  
Walking on historical sites

Informação sobre localizações e transportes:  
[www.cm-aveiro.pt/SMIGA-Mapalinterativo/default.aspx](http://www.cm-aveiro.pt/SMIGA-Mapalinterativo/default.aspx)


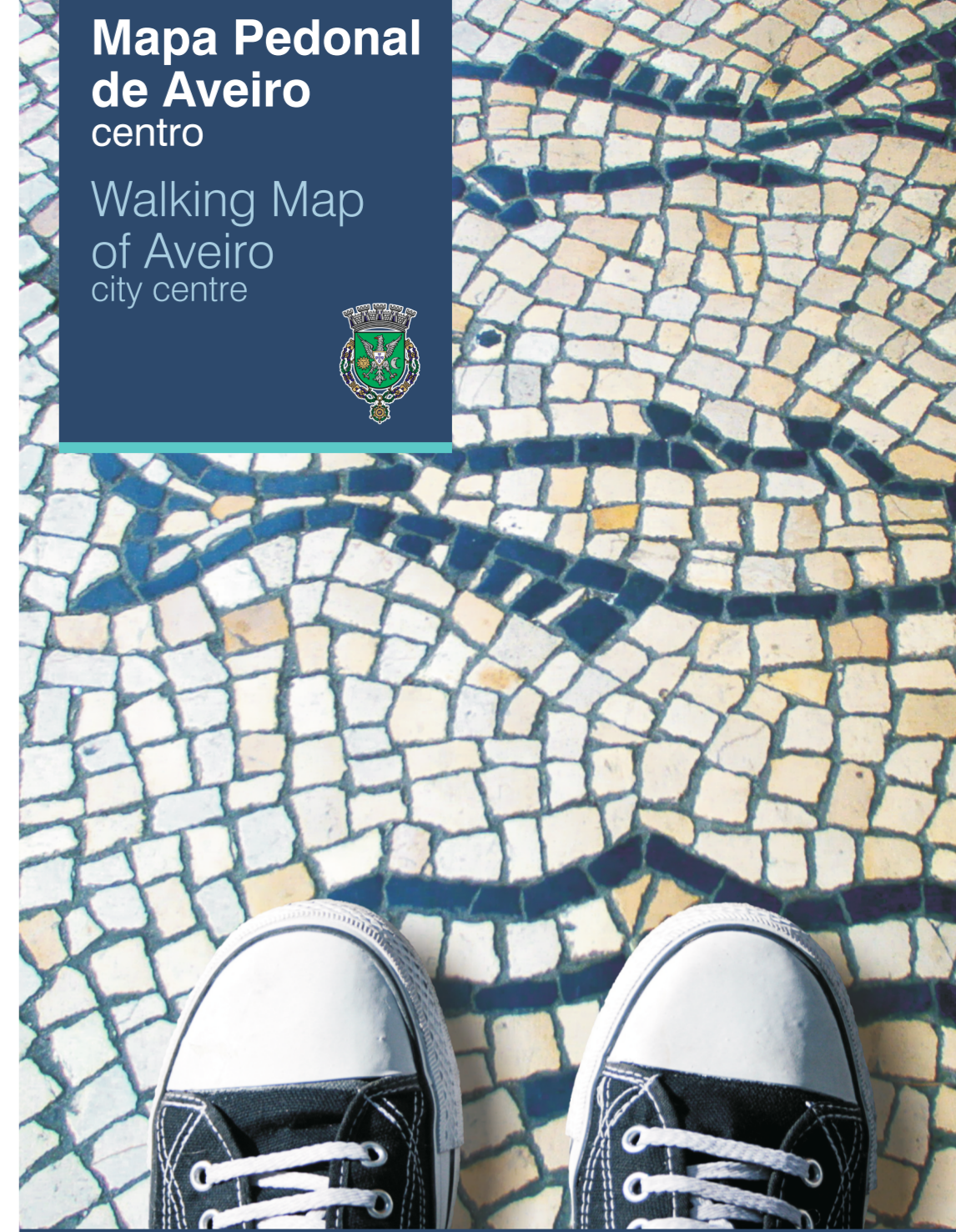
Information on locations and public transports at:



[www.aveiro.eu](http://www.aveiro.eu)

## Mapa Pedonal de Aveiro centro

### Walking Map of Aveiro city centre

## Aveiro é teu | Feel Aveiro as yours

### A Cidade a Pé

Aveiro a Pé - A pé aumentamos o sentido de pertença e reforçamos os laços de vizinhança. A pé atingimos melhor urbanidade, partilha e inclusão. A pé reconhecemos e valorizamos o espaço público. A pé ganhamos consciência das hipóteses de compras, dos serviços e lazer na vizinhança. A pé melhoramos a saúde e o ambiente, reduzimos os consumos de energia e reduzimos as emissões de gases nocivos.

Com a progressiva adequação do espaço, removendo barreiras, oferecemos conforto e segurança às crianças e a todos, incluindo aqueles com mais dificuldades na mobilidade. Desejamos um ambiente urbano mais acessível. Aveiro uma cidade para todos. Descubra!

Aveiro on foot - Walking we feel more integrated into the community and the neighbourhood. Walking we better understand and get more attentive to public space. Walking improves our sense of inclusion and urbanity. Walking we get more aware of shops, services and leisure in a neighbourhood. Walking we reduce energy consumption and harmful emissions. Walking benefits people's health and the health of the local economy.

A better design of and removing obstacles in public space, offer comfort and safety to children and us all including the ones with reduced mobility while it improves accessibility. We want to achieve a more successful urban environment. Aveiro is for all. Discover it!

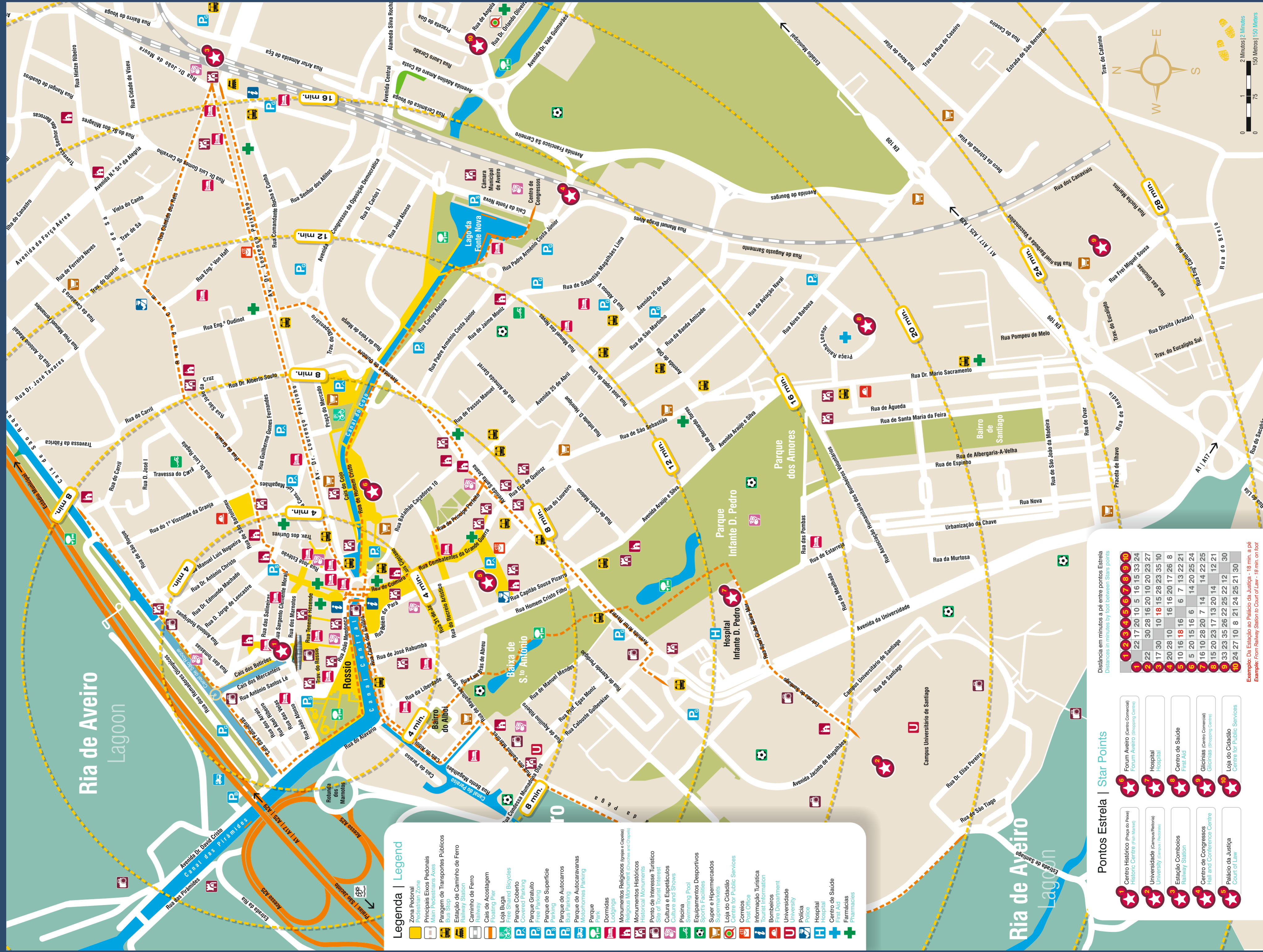
[www.cm-aveiro.pt](http://www.cm-aveiro.pt)  
Cais da Fonte Nova, 3810-200 Aveiro, Portugal  
(00351) 234 406 300  
[geral@cm-aveiro.pt](mailto:geral@cm-aveiro.pt)





# Mapa Pedonal de Aveiro

## Walking Map of Aveiro



### Legenda | Legend

- Zona Pedonal
- Correio
- Principais Exos Pedonais
- Paragem de Transportes Públicos
- Estação de Caminho de Ferro
- Paragem de Caminho de Ferro
- Caminho de Ferro
- Cais de Acostagem
- Loja Biga
- Parque Coberto
- Parque Grátis
- Parque de Superfície
- Parque de Autocarros
- Parque de Autocarvanas
- Parque
- Dormidas
- Monumentos Religiosos
- Monumentos Históricos
- Ponto de Interesse Turístico
- Cultura e Espetáculos
- Piscina
- Equipamentos Desportivos
- Super e Hipermercados
- Loja do Cidadão
- Correios
- Informação Turística
- Bombeiros
- Universidade
- Polícia
- Hospital
- Centro de Saúde
- Farmácias

### Pontos Estrela | Star Points

1	Centro Histórico (Pólo de Pólo)	1	Forum Aveiro (Centro Comercial)
2	Universidade (Campus Rectoral)	2	Hospital
3	Estação Comboios (Railway Station)	3	Centro de Saúde
4	Centro de Congressos (Hall and Conference Centre)	4	Glicínia (Centro Comercial)
5	Palácio da Justiça (Court of Law)	5	Loja do Cidadão (Centre for Public Services)

### Distância em minutos a pé entre pontos Estrela

1	2	3	4	5	6	7	8	9	10
22	17	20	10	5	16	15	33	24	
3	22	30	28	16	20	10	20	23	27
4	17	30	10	18	15	28	23	35	10
5	10	16	18	16	16	20	17	26	8
6	5	20	15	16	6	7	13	25	21
7	16	10	28	20	7	14	14	22	25
8	15	20	23	17	13	20	14	12	21
9	33	23	35	26	22	25	22	12	30
10	24	27	10	8	21	24	25	21	30

Exemplo: Da Estação ao Palácio da Justiça - 18 min. a pé  
 Example: From Railway Station to Court of Law - 18 min. on foot

