

L-39000  
113200





L-38200  
113200

L-39000  
112400

L-38200  
112400



**Legenda:**

-  Limite da área de intervenção
-  Rede viária proposta
-  Linha de água a céu aberto - existente
-  Linha de água entubada - existente

**Identificação da cartografia de referência**

Proprietário: Câmara Municipal de Aveiro  
 Produção: Tetratopos - Técnicas Topográficas, Lda., 01/03/2011-04/04/2011  
 Homologada pelo Instituto Geográfico Português IGP em 21/09/2015 (Processo n.º 337)  
 Falsa origem : M=+180,598; P = -86,99  
 Sistema de Referência: DATUM 73, Sistema de Projecção Gauss - Elipsóide Hayford  
 Origem das Coordenadas Rectangulares: Latitude 39° 40' 00" N; Longitude 8° 07' 54", 862W  
 Exatidão Posicional: < 0,45 metros em altimetria e 0,30 metros em planimetria  
 Exatidão Temática: 95%  
 Precisão Posicional Nominal : 0,31 metros



 <b>CÂMARA MUNICIPAL DE AVEIRO</b> <small>www.cm-aveiro.pt / geral@cm-aveiro.pt</small> Divisão de Planeamento e Projetos / Planeamento Territorial	<b>9</b>
	setembro 2015
Plano de Pormenor de Parte da Zona Industrial de Cacia - Proposta de alteração	esc. 1 / 2.000
Publicado DR, II série, nº 18 de 27 de janeiro de 2016; pelo aviso nº 932 / 2016	
Planta da rede viária	
Arquivo: I9_150930_PPP_IJ_Cacia_rede_viaria_proposta.dwg	AutoCAD / 2007