

39000
113200

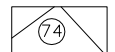



38200
113200

39000
112400

38200
112400



Legenda:

-  Parcelas cadastrais
-  Limite da área de intervenção
-  Linha de água a céu aberto
-  Linha de água entubada

Identificação da cartografia de referência

Proprietário: Câmara Municipal de Aveiro
 Produção: Tetratopos - Técnicas Topográficas, Lda., 01/03/2011-04/04/2011
 Homologada pelo Instituto Geográfico Português IGP em 21/09/2015 (Processo n.º 337)
 Falsa origem : M=+180,598; P = -86,99
 Sistema de Referência: DATUM 73, Sistema de Projecção Gauss - Elipsóide Hayford
 Origem das Coordenadas Rectangulares: Latitude 39° 40' 00" N; Longitude 8° 07' 54", 862W
 Exatidão Posicional: < 0,45 metros em altimetria e 0,30 metros em planimetria
 Exatidão Temática: 95%
 Precisão Posicional Nominal : 0,31 metros



 CÂMARA MUNICIPAL DE AVEIRO www.cm-aveiro.pt / geral@cm-aveiro.pt		7
Divisão de Planeamento e Projetos / Planeamento Territorial		setembro 2015
Plano de Pormenor de Parte da Zona Industrial de Cacia - Proposta de alteração <small>Publicado DR, II série, nº 18 de 27 de janeiro de 2016; pelo aviso nº 932 / 2016</small>		esc. 1 / 2.000
Planta da Estrutura Fundiária		pl HM / des MV
ficheiro: I7_150930_PPP_2_LCacia_PL_Estrutura_Fundiaria.dwg	AutoCAD / 2007	