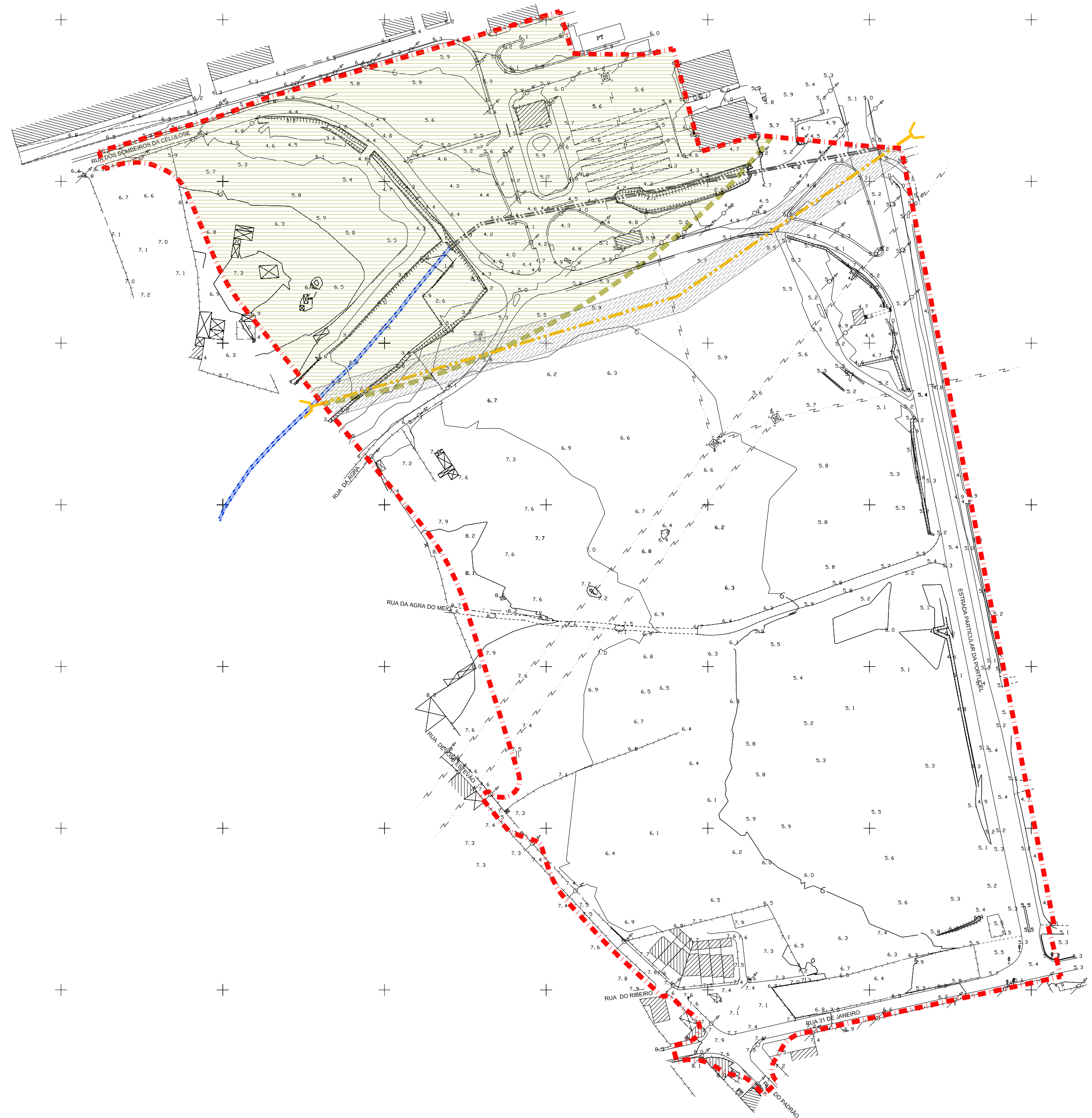


39000
113200


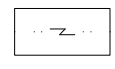
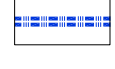
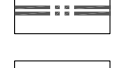



38200
113200

39000
112400

38200
112400



Legenda:

-  Distâncias de segurança na envolvente de estabelecimentos com substâncias perigosas artigo 5º do Decreto - lei n.º 254/2007, de 12 de Julho
-  Rede eléctrica de alta tensão a 60 KV
-  Linha de água a céu aberto - existente
-  Linha de água entubada - existente
-  Linha de água entubada - proposta
-  Servidão da linha de água proposta
-  Limite da área de intervenção

Identificação da cartografia de referência
 Proprietário: Câmara Municipal de Aveiro
 Produção: Tetratopos - Técnicas Topográficas, Lda., 01/03/2011-04/04/2011
 Homologada pelo Instituto Geográfico Português IGP em 21/092015 (Processo n.º337)
 Falsa origem : M=+180,598; P = -86,99
 Sistema de Referência: DATUM 73, Sistema de Projectão Gauss - Elipsóide Hayford
 Origem das Coordenadas Rectangulares: Latitude 39° 40' 00" N; Longitude 8° 07' 54", 862W
 Exactidão Posicional: < 0,45 metros em altimetria e 0,30 metros em planimetria
 Exactidão Temática: 95%
 Precisão Posicional Nominal : 0,31 metros

 CÂMARA MUNICIPAL DE AVEIRO www.cm-aveiro.pt / geral@cm-aveiro.pt Divisão de Planeamento e Projetos / Planeamento Territorial		2
Plano de Pormenor de Parte da Zona Industrial de Cacia - Proposta de alteração <small>Publicado DR, II série, nº 18 de 27 de janeiro de 2016; pelo aviro nº 932 / 2016</small>		setembro 2015
Planta de Condicionantes		esc. 1 / 2.000
ficheiro: f2_150930_PPP_21_Cacia_PLCondicionantes.dwg	AutoCAD / 2007	pl Cr / des Jr