












-  Limite do Plano
-  Estrutura Ecológica

REDE DE INFRAESTRUTURAS DE TRANSPORTE

- Rede Ferroviária**
-  Linha do Norte e Linha do Vouga
- Rede Rodoviária**
-  Rede Rodoviária Supra Regional
 -  Rede Rodoviária Regional
 -  Rede Rodoviária Regional (prevista)
 -  Rede Rodoviária Estruturante
 -  Rede Rodoviária Estruturante (prevista)

- Equipamentos Regionais**
-  1 - Porto de Aveiro
 - 2 - CMIA
 - 3 - Ecomuseu Marinha Troncalhada
 - 4 - Paços Concelho
 - 5 - Tribunal
 - 6 - Centro Hospitalar do Baixo Vouga
 - 7 - Universidade de Aveiro
 - 8 - Parque da Ciência e Inovação
 - 9 - Arquivo Distrital
 - 10 - Centro Cultural e de Congressos
 - 11 - Estação de Caminho de Ferro
 - 12 - Centro Coordenador de Transportes
 - 13 - Hospital da Luz
 - 14 - Parque de Feiras e Exposições
 - 15 - Plataforma Intermodal
 - 16 - AAE - Área de Atividades Económicas Aveiro Norte
 - 17 - Estádio Municipal

CARTOGRAFIA DE REFERÊNCIA:
 Ortofotos cedidos sem custos pela Direção-Geral do Território e produzidos com base na cobertura aerofotográfica digital de 2018 adquirida pelo Instituto de Financiamento da Agricultura e Pescas, I.P. (IFAP) e financiada pelo Fundo Florestal Permanente.
 Licença de utilização nº GTC0098/20
 Precisão Posicional Nominal 30.676 m
 Informação adicional encontra-se disponível em:
 - <https://www.dgterritorio.gov.pt/cartografia/cartografia-topografica/ortofotos/ortofotos-digitais> e
 - <https://snig.dgterritorio.gov.pt/mdg/srv/portal/catalog/search?metadata/da15478d-29c8-4e0c-b7b9-0e1791891186>

	CÂMARA MUNICIPAL DE AVEIRO www.cm-aveiro.pt / geral@cm-aveiro.pt	4	
	Plano de Pormenor do Centro - Revisão	março 2023	
	Planta de Localização	esc: 1/25 000	