









-  Limite do Plano
-  Linha de água existente (entubada)
-  Edificações existentes
-  Alvará de licenciamento de obras de construção
-  Loteamento privado (10 950 m2)
-  Loteamento municipal (35 440 m2)

CARTOGRAFIA DE REFERÊNCIA:
 Cartografia Topográfica Vectorial NAD1
 Entidade Proprietária: Câmara Municipal de Aveiro
 Entidade Produtora: Atlanticland Consulting Lda.
 Data de Homologação: 2021.11.05 pela Direção Geral do Território, Processo nº 5004
 Sistema de Referência: Datum PT-TM06 ETRS89 (EPSG 3763)

Referencial Altimétrico: Marégrafo de Cascais (MS1)
 Exatidão Posicional Planimétrica: Erro médio quadrático ≤ 0.30 m
 Exatidão Temática: % de erros de classificação inferior a 5%
 Precisão Posicional Nominal: 2.472 m

	CÂMARA MUNICIPAL DE AVEIRO www.cm-aveiro.pt / geral@cm-aveiro.pt	9	
Plano de Pormenor do Centro - Revisão		março 2023	
Planta de Compromissos Urbanísticos		esc: 1/2000	