










-  Limite do Plano
-  Edificações existentes
-  Canais Urbanos
-  Linha de água existente (entubada)
-  Árvores

CARTOGRAFIA DE REFERÊNCIA:
 Cartografia Topográfica: Victorial N4D1
 Entidade Proprietária: Câmara Municipal de Aveiro
 Entidade Produtora: Atlanticland Consulting Lda.
 Data de Homologação: 2021.11.05 pela Direção Geral do Território, Processo nº 5004
 Sistema de Referência: Datum PT-TM06 ETRS89 (EPSG 3763)

Referencial Altimétrico: Marégrafo de Cascais (MS1)
 Exatidão Posicional Planimétrica: Erro médio quadrático ≤ 0.30 m
 Exatidão Temática: % de erros de classificação inferior a 5%
 Precisão Posicional Nominal: 2.472 m

 CÂMARA MUNICIPAL DE AVEIRO www.cm-aveiro.pt / geral@cm-aveiro.pt	5	
	Plano de Pormenor do Centro - Revisão março 2023	
Planta da Situação Existente <small>A data de início da elaboração do Plano</small>		esc: 1/2000