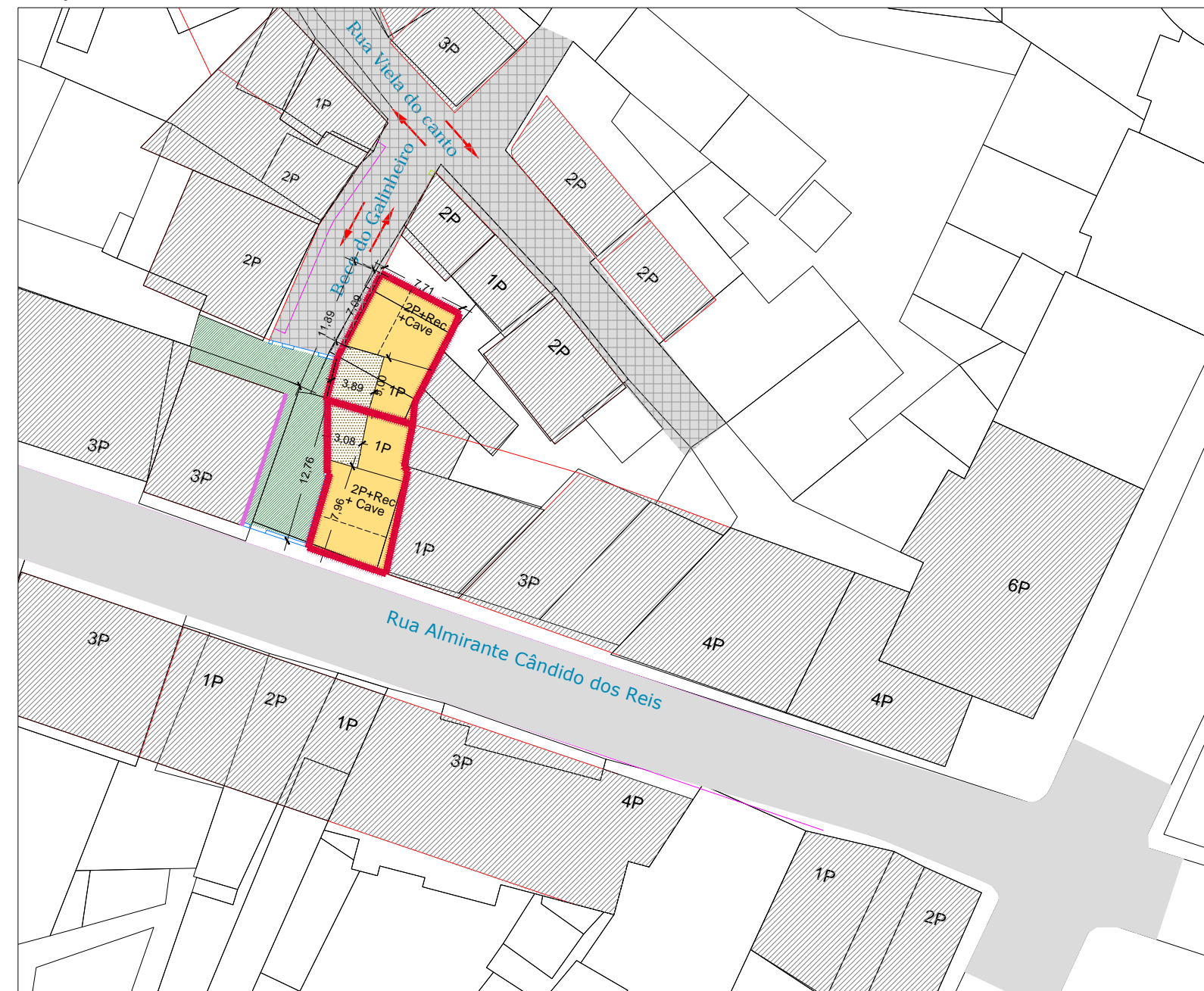
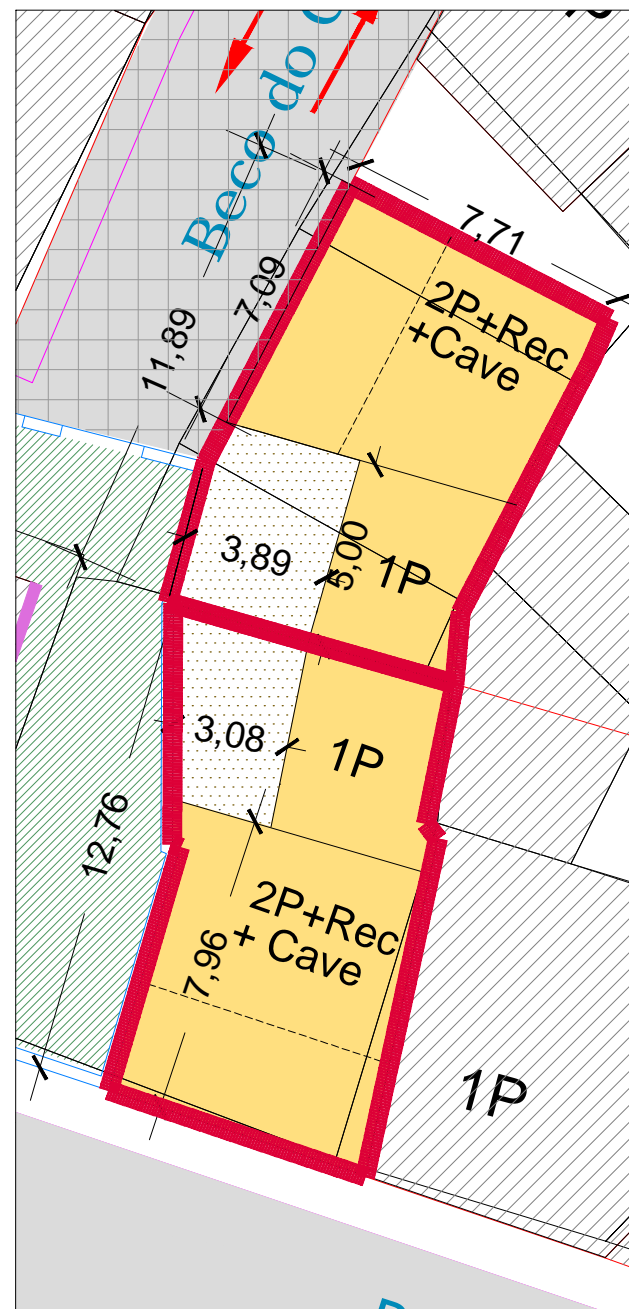


Proposta



Esc. 1/500




Esc. 1/200

Enquadramento



Esc. 1/500




Vista do Terreno Municipal



Vista do Beco do Galinheiro - PO 287/1956

Legenda:

- Limite dos Terrenos
- Alçado com Janelas
- Circulação existente a manter
- Construção Existente
- Construção Proposta
- Arruamento - Betuminoso
- Logradouro Privado
- Logradouro Proposto
- Arruamento - Cubo Granito



Vista Rua Almirante Cândido Dos Reis



Vista Rua Vieira do Canto



CÂMARA MUNICIPAL DE AVEIRO		www.cm-aveiro.pt / geral@cm-aveiro.pt
Divisão de Planeamento e Projetos / Planeamento Territorial		AC
Estudo Urbanístico - Terreno Municipal Rua Almirante Cândido dos Reis e Beco do Galinheiro		Glória e Vera Cruz
Planta de Implantação		ABRIL 2016 esc. 1 / 500 1 / 200
(Aprovado em Reunião de Câmara, nº10 de 28/Abr/2016)		
ficheiro:EU_rua_Almirante_Candido_Reis_e_Beco_Galinheiro_ets89_Aprovada_RC.dwg		AutoCAD / 2010 pl _ / des _